

La Maison de la pierre, qu'est-ce-que c'est ?



Un organisme dont les objectifs sont de :

- sauvegarder, promouvoir et mettre en valeur le patrimoine carrier et les métiers de la pierre dans le sud de l'Oise
- Le valoriser à des fins éducatives, culturelles et touristiques.

Actions

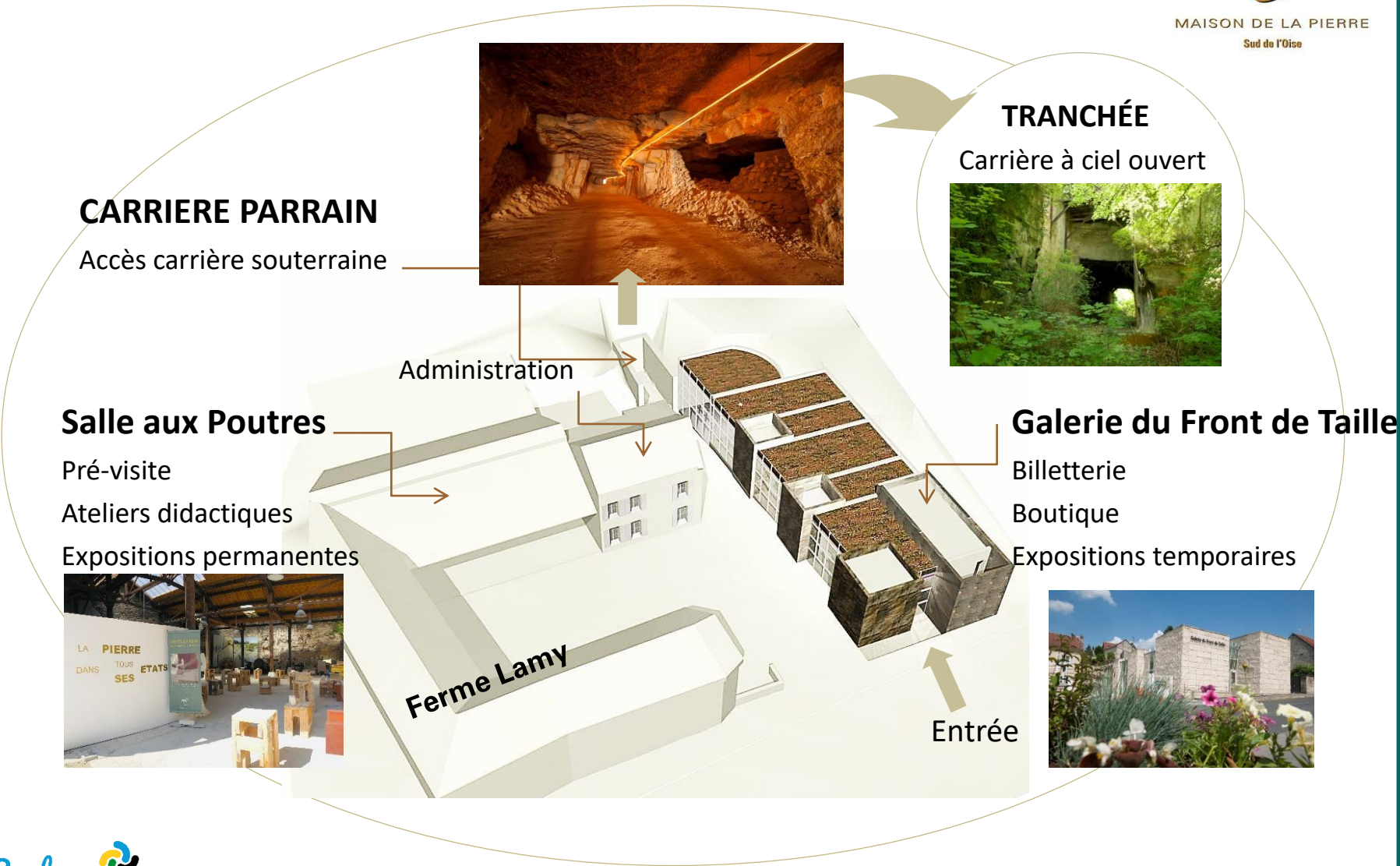
- Ouverture au public d'une carrière souterraine ;
- Développement d'activités pédagogiques : initiation à la sculpture, à la géologie ;
- Organisation d'événements valorisant ce patrimoine.

Maison de la Pierre DU SUD DE L'OISE

Site Central



MAISON DE LA PIERRE
Sud de l'Oise



CARRIERE PARRAIN

Accès carrière souterraine



TRANCHÉE

Carrière à ciel ouvert



Salle aux Poutres

Pré-visite
Ateliers didactiques
Expositions permanentes



Administration

Galerie du Front de Taille

Billetterie
Boutique
Expositions temporaires

Ferme Lamy

Entrée



Le site de la Maison de la pierre

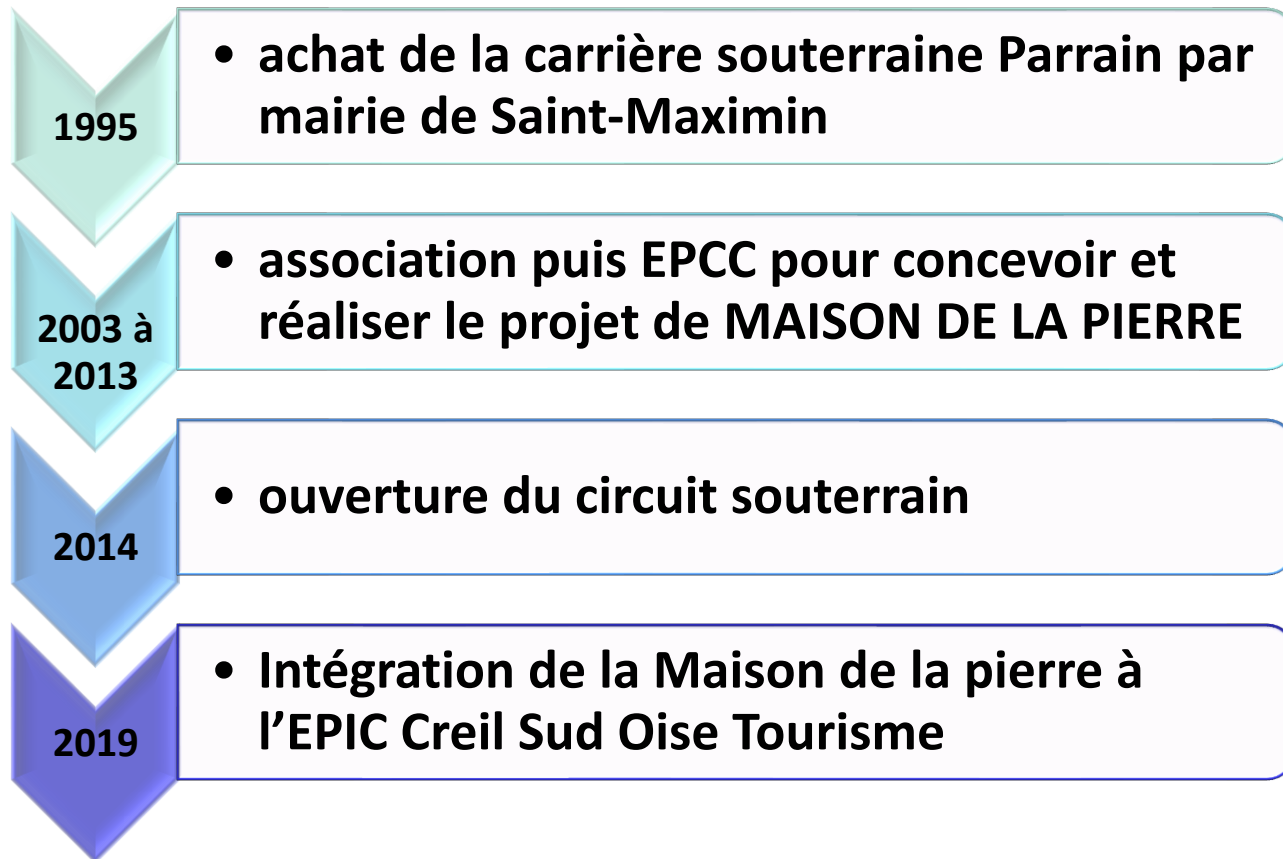
- Un ensemble immobilier = 1 seul propriétaire :
la commune de Saint-Maximin
- Un ensemble immobilier = 1 principal exploitant :
Creil Sud Oise tourisme (convention de gestion)

Le site de la Maison de la pierre

- Une fréquentation annuelle moyenne de 12 000 visiteurs
- Une équipe composée de 3 salariées permanents + 1 directrice + 1 saisonnier + 1 service civique



Bref rappel historique de la Maison de la pierre

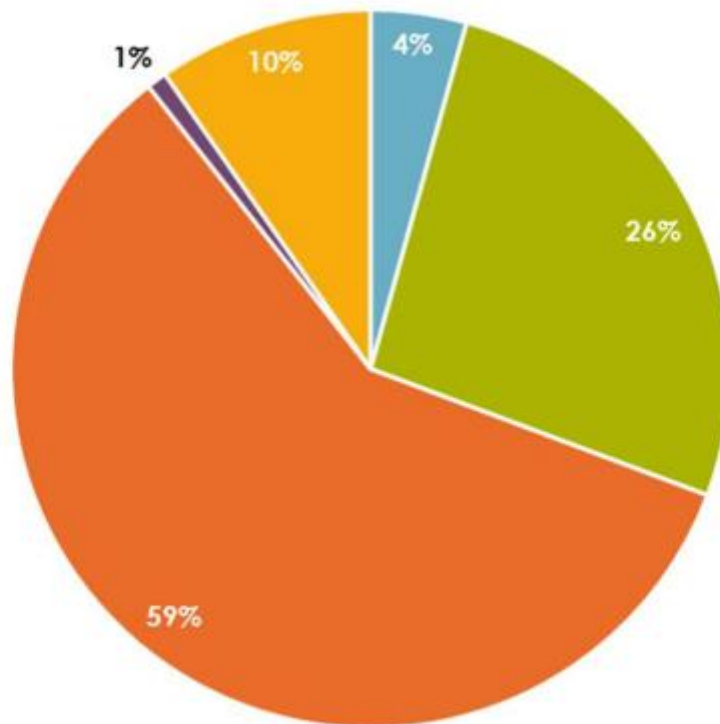


Un combo gagnant

- Des salariées polyvalentes et très impliquées
- Beaucoup de travail fait en interne tels que l'aménagement des différents espaces d'accueil ainsi que la scénographie et les contenus pédagogiques
- Un réseau de partenaires : conseil scientifique, professionnels de la pierre, chercheurs - universitaires, population et associations locales, structures touristiques
- Un important soutien financier public :
 - En investissement (Commune, Département, Région)
 - En fonctionnement (Commune, Communauté de Communes)

Les ressources de la Maison de la pierre

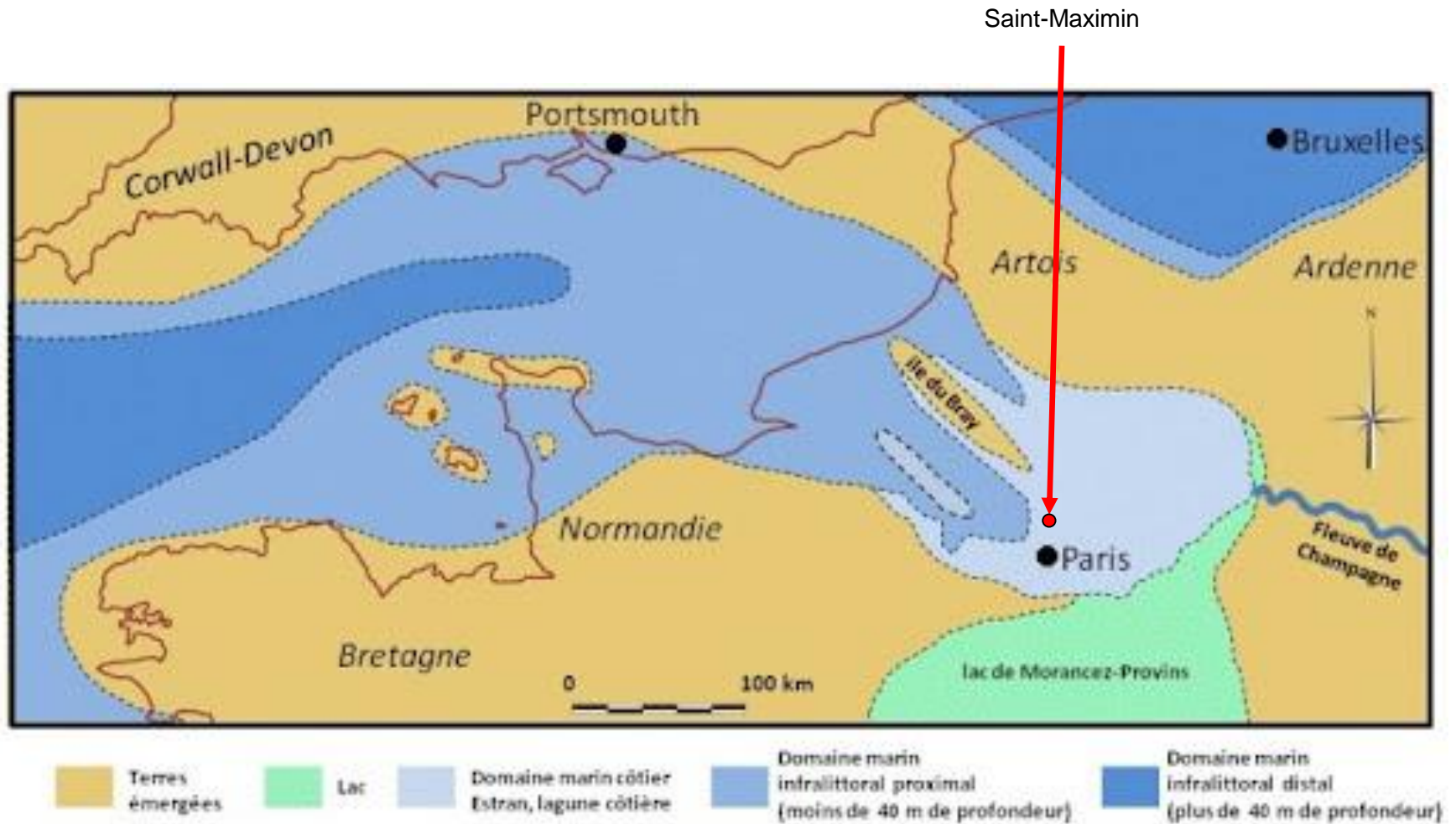
Structure des produits



- Ventes de marchandises
- Prestations de services
- Subventions d'exploitation
- Reprises et transferts de charges
- Legs et donations

Zoom sur la carrière souterraine PARRAIN





Calcaire du Lutétien formé il y a environ 45 Millions d'années
alors que la mer recouvrait le bassin parisien



Entrée par bouche de cavage ouverte au 16^{ème} siècle



Extraction manuelle avec des pics et des coins



Culture des champignons
de Paris en sac

Extraction de la pierre par
« pilier tourné » pour assurer
la stabilité de la voûte

Surface totale de 4,5 ha pour une profondeur moyenne de 20m (le ciel de la carrière peut varier de 9 à 16m d'épaisseur)

La carrière souterraine = 1 particularité :

les propriétaires fonciers au-dessus de la carrière ne sont pas propriétaires du tréfonds



Les caractéristiques de la carrière souterraine

- Un circuit de visite de 1ha pour 1h de visite guidée
- Possibilité d'accueillir simultanément 2 groupes de 35 personnes max
- Une facilité d'accès (plat, accès PMR et secours)
- Un souterrain bien ventilé
- Un circuit souterrain complété d'un ensemble d'infrastructures (salles d'accueil, sanitaires, parkings...)

Les étapes pour ouvrir le circuit de visite souterrain

- 2005 :** Un diagnostic géotechnique (= étude de faisabilité) réalisé par l'INERIS à la demande de la mairie
- 2012 :** La Mairie prend un maître d'œuvre qui réalise le cahier des charges des travaux afin de rendre le circuit ERP
- 2013 - 2014 :** Travaux
- Début 2014 :** Passage de la commission de sécurité qui a demandé à l'INERIS un avis d'expert sur l'efficacité des travaux géotechniques réalisés. Le circuit devient un **ERP de catégorie 5 et de type Y**
- Juin 2014 :** Ouverture du circuit au public
- Depuis :** Surveillance géotechnique permanente instrumentée et inspection visuelle annuelle

Les autres actions quotidiennes de sécurité

- Port du casque obligatoire
- Plans d'évacuation
- Éclairage de sécurité
- Les guides sont tous équipés de lampe de poche
- Le risque en souterrain fait partie des explications données au cours de la visite
- Formation du personnel :
 - Incendie – sécurité
 - Premiers secours

2013 – 2014 : La carrière Parrain pendant les travaux



2013 – 2014 : La carrière Parrain pendant les travaux



2013 – 2014 : La carrière Parrain pendant les travaux

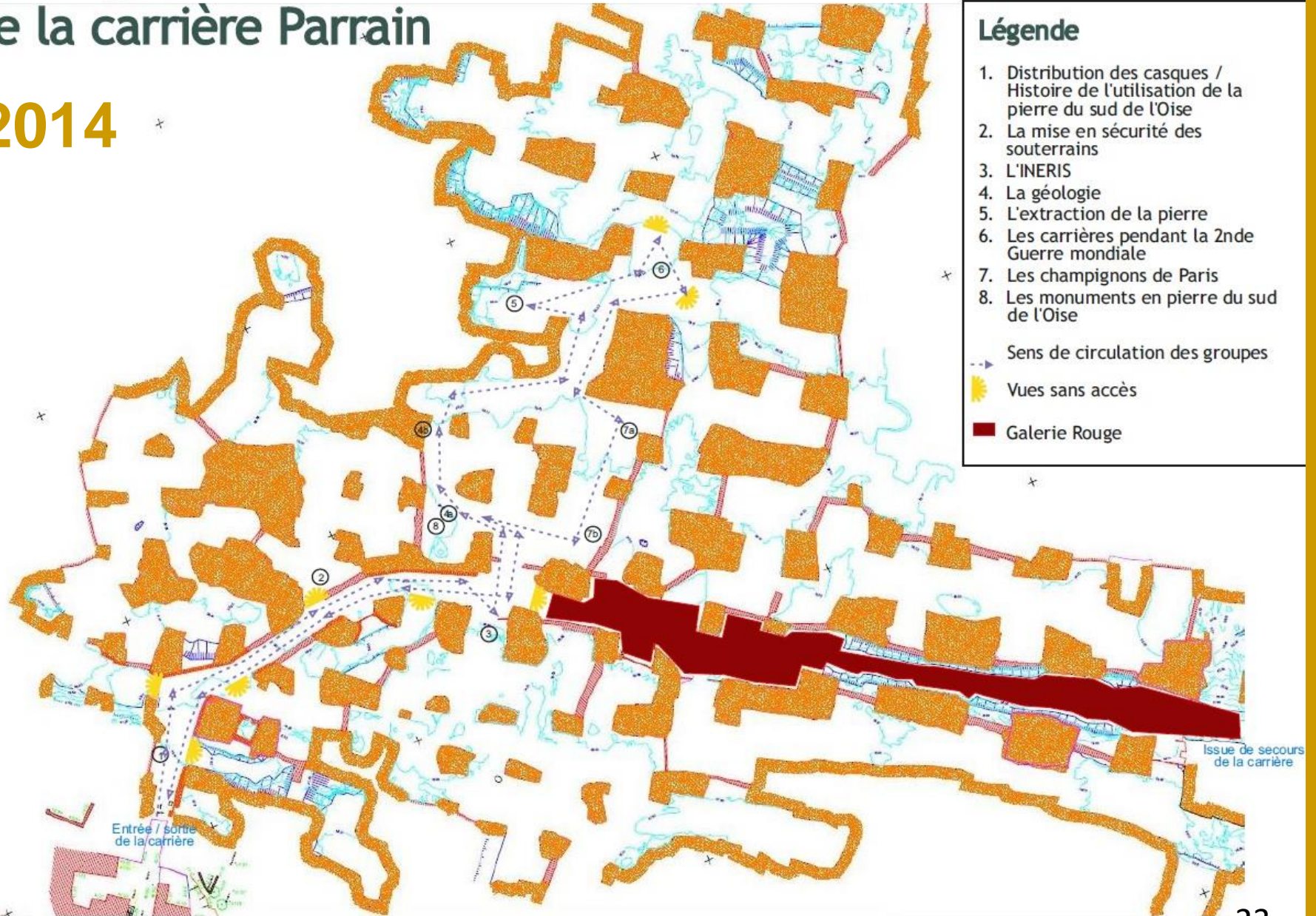


2013 – 2014 : La carrière Parrain pendant les travaux



Visite guidée de la carrière Parrain

2014

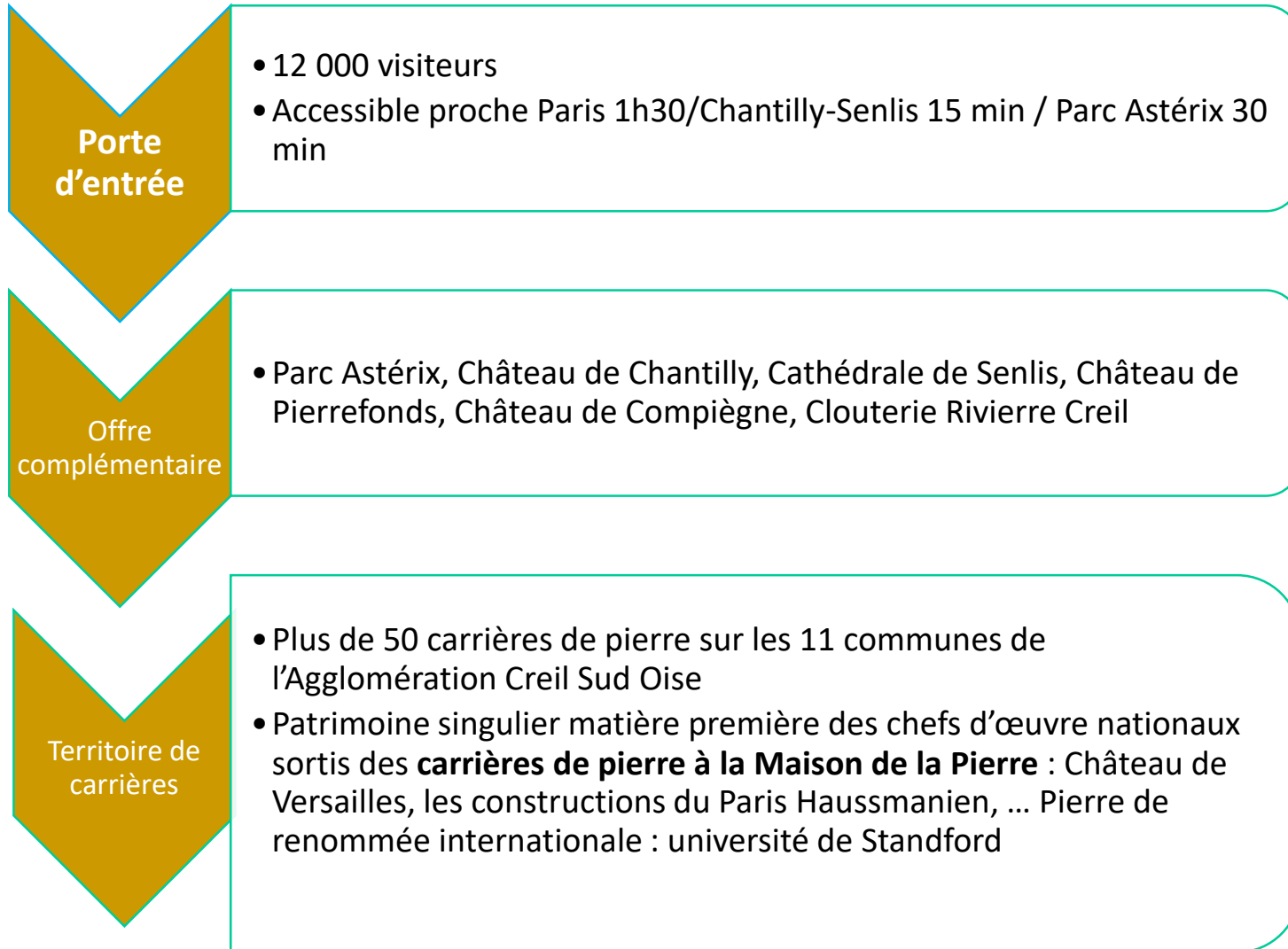
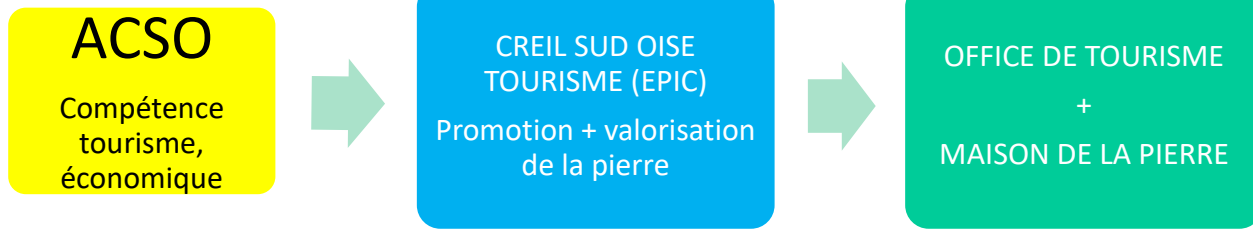


Légende

1. Distribution des casques / Histoire de l'utilisation de la pierre du sud de l'Oise
 2. La mise en sécurité des souterrains
 3. L'INERIS
 4. La géologie
 5. L'extraction de la pierre
 6. Les carrières pendant la 2nde Guerre mondiale
 7. Les champignons de Paris
 8. Les monuments en pierre du sud de l'Oise
- > Sens de circulation des groupes
- ☀ Vues sans accès
- Galerie Rouge

La carrière Parrain après les travaux






Point sur la maintenance de la Maison de la Pierre



**La MAISON DE LA PIERRE
en quelques photos AVANT - APRÈS**

La cour



La cour



Le centre administratif



La Galerie du Front de taille



La Galerie du Front de taille




La salle aux poutres




La salle Jean-Marie Pillon



L'entrée de la carrière Parrain



L'entrée de la carrière Parrain



La carrière Parrain



**Nous vous remercions de votre
attention et pour votre contribution.**



MAISON DE LA PIERRE DU SUD DE L'OISE

22, rue Jean Jaurès - 60740 Saint-Maximin

Contact : Melanie Baticle – Responsable culturelle

03.44.61.76.82 / melanie@maisondelapierre-oise.fr

www.maisondelapierre-oise.fr

